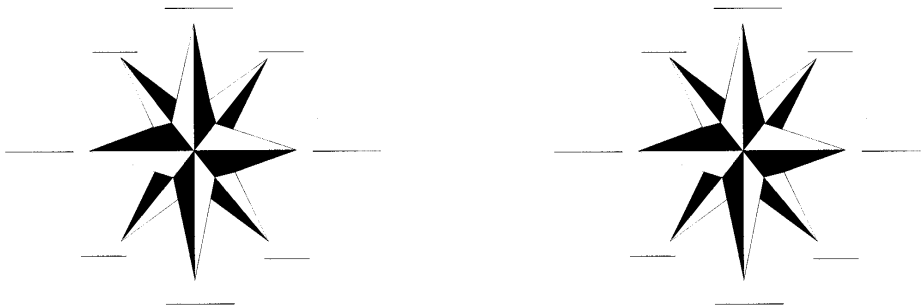


NOM : ..... Prénom : ..... Date : ..... Classe : .....

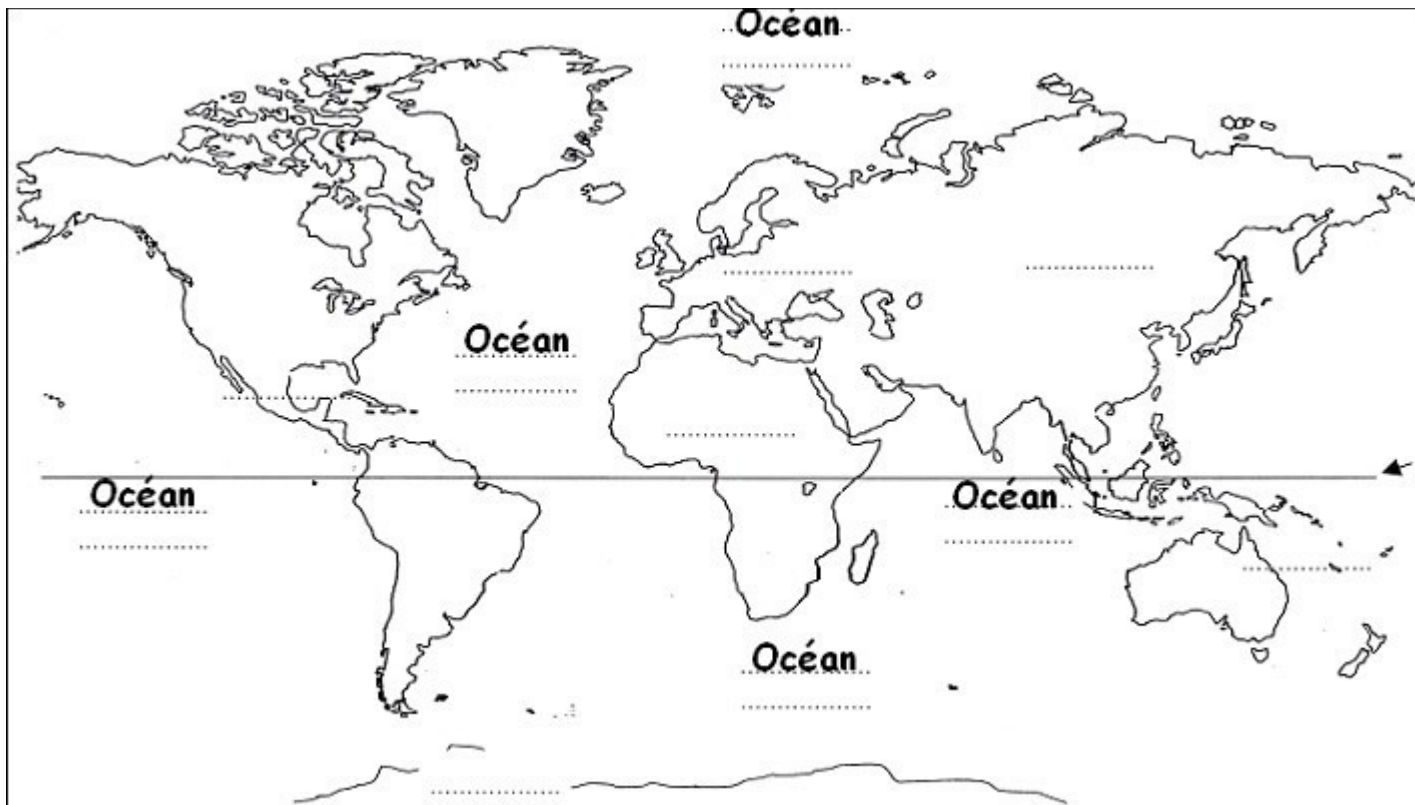
### EVALUATION DE GEOGRAPHIE

*Les points cardinaux - Le monde : océans et continents, climats*

**Exercice 1 : Place toutes les directions**



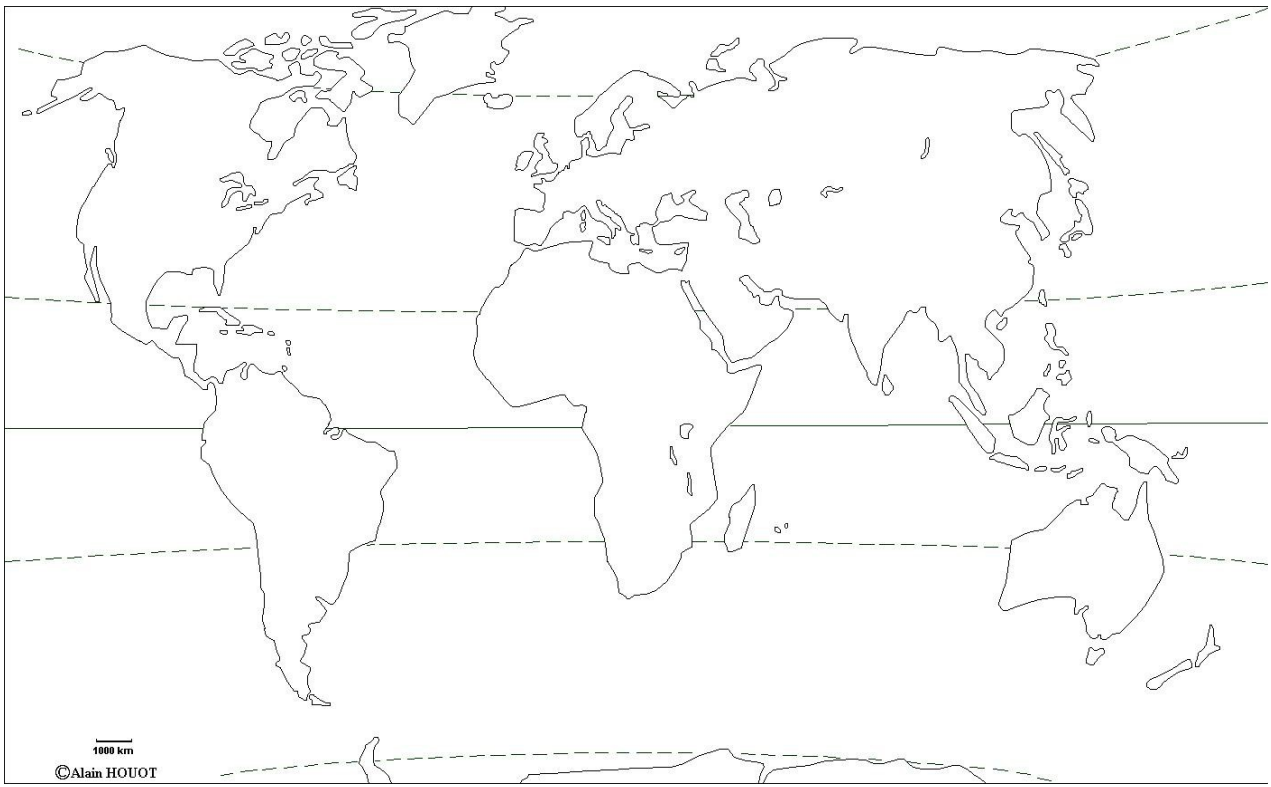
**Exercice 2 : Ecris le nom de chaque continent et chaque océan au bon endroit.**



**Exercice 3 : Colorie la carte en fonction des zones climatiques**

rouge = zone chaude ; vert = zones tempérées ; bleu = zones froides

[CM2 : Ecrire sur la carte le nom des 5 grandes lignes imaginaires]



**Exercice 4 :** Indique pour chaque photographie à quelle zone climatique (chaude, tempérée ou froide) elle appartient.

